

ようこそ!!! いくさか観光マップ




スカイスポーツ公園
 広く、緩やかな起伏はパラグライダーを楽しむのにおすすめ。初心者から上級者まで楽しむことができます。ひとたび上空へ舞い上がれば、雄大な北アルプス連峰、聖高原や菅平のゆたかな稜線など素晴らしいロケーションが視界に飛び込んできます。



ファミリースポーツパーク
 フィールドアスレチックやドラゴンコースター、多目的グラウンド(ナイター可)、テニスコート(ナイター可)・プール(ナイター可)・体育館・屋内ゲートボール場などスポーツ・レクリエーション施設が集合したスポーツパークは子供から大人までどなたでも気軽にご利用できます。問合せ先：生坂B&G海洋センター(0263-69-2500)

上野巨峰園(農村公園)
 村では20年ほど前から巨峰栽培に取り組んでおり、毎年約30haもの団地で大粒の甘くておいしい巨峰が栽培され全国に出荷されています。9月上旬から10月中旬の収穫期には一帯が甘い香りに包まれ巨峰のもぎ取りも体験できます。また、団地内にはイチゴ狩りが楽しめるイチゴ園(3月中旬から5月上旬まで開園)やマレットゴルフ場と遊具などが利用できる農村公園もあります。



高津屋森林公園
 雄大なアルプスを望む眺望、遊歩道で野山の散策など森の中には楽しい発見がいっぱい詰まっています。高津屋森林公園

自然を思いのまま、体験する。



上野巨峰園(農村公園)
 池田町 至池田



生坂村観光協会 : 0263(69)3112



百体観音



差切峡



山清路(さんせいじ)
 犀川と麻績川との合流点にある大峡谷。兩岸にそそり立つ巨大な絶壁は寝覚ノ床(木曾)と並び称されるほどで信濃の自然百選にも選ばれる景勝地です。その昔泉小太郎と竜の化身の母が山清路の岩山を切り開き水を流して松本・安曇平を作ったという伝説の地でもあります。四季折々に姿を変え、特に紅葉が美しく人々の目を楽しませます。周囲には東屋なども整備され散策も可能。またここから麻績川を遡るとほどなく差切峡へ。巨大な奇岩群が2kmにわたって雄壮な眺望を織りなします。

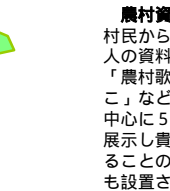
清澄な空気と、心に残る情景・文化。



至麻績 筑北村



大城・京ヶ倉
 当村を代表する山で、国道に沿って聳え立つ雄大な山々です。標高は千メートル弱で所々険しいですが、四季折々の花や素晴らしい景色が眺められ探検気分が味わえます。



農村資料館
 村民から寄贈された大切な先人の資料の数々の中から、「農村歌舞伎」や「生坂たばこ」など生坂村独特の資料を中心に5つのゾーンにわけて展示し貴重な民具に直接触れることのできる体験コーナーも設置されています。開館は平日のみで午前9時から午後5時迄。入場は無料。問合せ先：生坂村教育委員会(0263-69-2087)




乳房イチョウ(県天然記念物)
 樹齢800有余年、高さ30m太さ7mの巨大なイチョウで幹枝に樹瘤が垂れ下がっているのが名の由来。小枝を煎じて飲むと乳の出が良くなると伝えられ、かつては産婦が祈願に訪れました。



水鳥公園
 生坂ダム湖の水鳥公園には冬の足音とともにたくさんの水鳥が羽を休めに訪れます。



赤地藏
 何でも願いを叶えることで知られ、願い事が叶うたびに人々から美しい頭巾と着物が奉納されました。



乳房イチョウ(県天然記念物)
 樹齢800有余年、高さ30m太さ7mの巨大なイチョウで幹枝に樹瘤が垂れ下がっているのが名の由来。小枝を煎じて飲むと乳の出が良くなると伝えられ、かつては産婦が祈願に訪れました。