

生坂村 統計資料編

(平成25年度版)

■沿革と地勢

生坂村は、縄文・弥生時代から人々の営みが続けられてきており、江戸時代から明治中期までは煙草産業が非常に栄えました。その後、明治末期頃から昭和50年代までは養蚕が村の基幹産業の位置を占めました。さらに昭和60年代には、巨峰産地づくりが開始され、「山清路巨峰」のブランドを確立させるに至っており、生坂は農業立村を続けてきています。

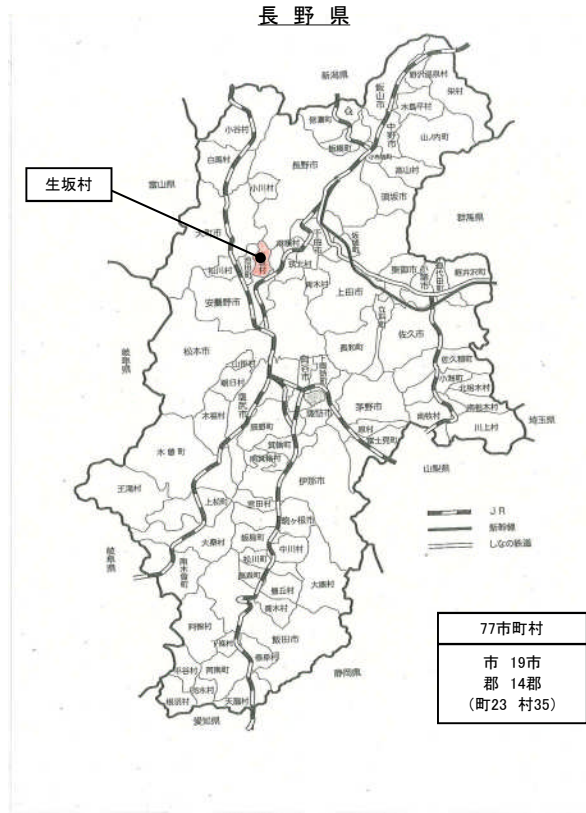
現在の生坂村は昭和32年3月31日に、町村合併促進法により誕生しています。

位置は長野県のほぼ中央にあり、広さは東西5.4km、南北12.2km、面積38.97km²で南北に長い形状になっています。

標高は、役場の位置で519m、年間平均気温は11.2度と、松本平に比べ気候は温暖であり、年間降水量も1,000m前後と県内では比較的少なくなっています。

【標高と地目別面積】

役場の標高(m)	519
----------	-----



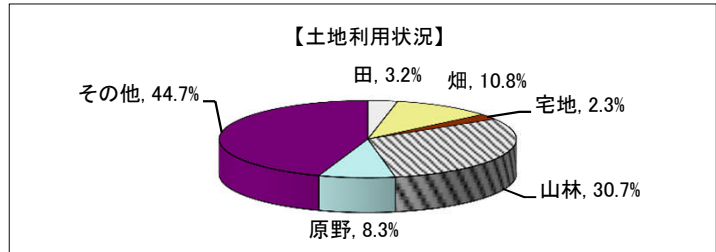
総面積(km ²)	田(km ²)	畑(km ²)	宅地(km ²)	山林(km ²)	原野(km ²)	その他(km ²)
38.97	1,255	4,204	888	11,981	3,230	17,412

※総面積は国土地理院発表(平成24年10月1日現在)による


※地目区分及び面積は、平成24年度固定資産概要調書による

【地域指定等の状況】

過疎地域	○
山村振興地域	○
特定農山村地域	○



■行政情報

生坂村長	フジサワ ヤスヒコ 藤澤 泰彦	村議会議長	ナカザワ ユキヒロ 中澤 幸弘
副村長	(欠)	村議会副議長	ヒラタ カツアキ 平田 勝章
役場所在地	〒399-7201 長野県 東筑摩郡 生坂村 5493番地の2		
電話番号	0263-69-3111	FAX番号	0263-69-3115
キャッチフレーズ	山なみに抱かれ いつまでも楽しく暮らせる未来を創り出す村		
基本構想等	生坂村第5次総合計画 (計画期間:平成22年度~平成31年度)		
村会議員数	8人(条例定数8名)	地域指定の状況	過疎地域、山村振興地域
村職員数	40人(平成25年4月1日現在)	村花	ツツジ
農業委員	11人(平成24年4月1日現在)	村木	かしわ
民生児童委員	13人(平成25年4月1日現在)	村章	 昭和43年制定
消防団員数	160人(条例定数155名)		
選挙人名簿登録者数	(男) 831人 (女) 873人 (計) 1,704人 (平成25年3月2日現在)		

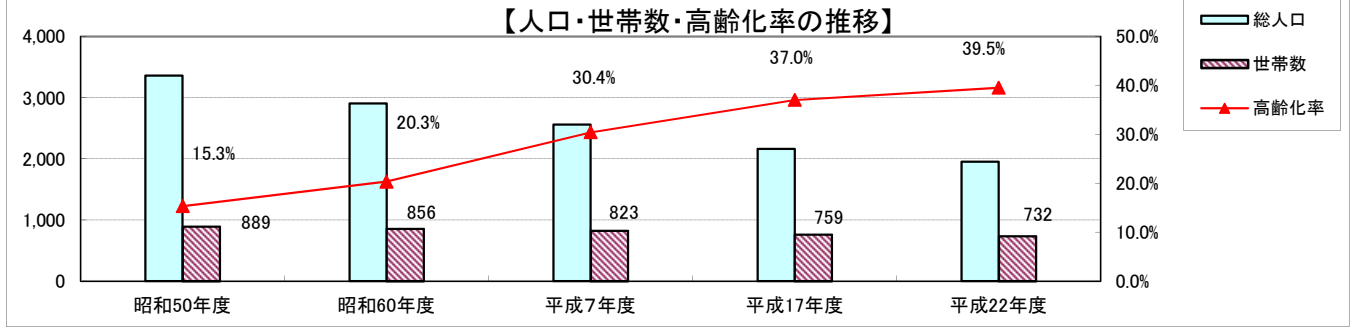
■人口・世帯数の推移

【国勢調査】

	昭和50年度	昭和60年度	平成7年度	平成17年度	平成22年度
総人口	3,362人	2,904人	2,559人	2,160人	1,953人
男／女(人)	1,651/1,711	1,415/1,489	1,265/1,294	1,066/1,094	949/1,004
一般世帯数	889戸	856戸	823戸	759戸	732戸
1世帯あたりの人員数(人)	3.78	3.39	3.11	2.85	2.67

15歳未満(人)	691	448	329	227	193
15～64歳(人)	2,156	1,866	1,453	1,133	989
65歳以上(人)	515	590	777	800	771
うち65歳以上構成比	15.3%	20.3%	30.4%	37.0%	39.5%

産業別 就業者数 (人)	第1次産業		第2次産業		第3次産業	
	725	423	189	194	144	
	728	824	695	434	296	
	464	495	498	435	462	




【5歳階級別人口】

(単位:人)

年齢	男	女	計
0～4	29	28	57
5～9	27	31	58
10～14	39	42	81
15～19	38	34	72
20～24	25	21	46
25～29	26	39	65
30～34	30	36	66
35～39	53	45	98
40～44	54	41	95
45～49	65	41	106
50～54	49	46	95
55～59	70	68	138
60～64	91	78	169
65～69	67	67	134
70～74	73	73	146
75～79	72	94	166
80～84	62	81	143
85～89	42	72	114
90～94	7	30	37
95～99	4	12	16
100～	0	0	0
合計	923	979	1,902

(資料:平成24年10月1日現在 毎月人口異動調査)



■農林水産業

【農家数と販売農家人口及び経営耕地面積】

総世帯数	農家数	農家率	販売農家数			自給的農家数	総人口	販売農家人口	経営耕地面積	
			主業農家数	準主業農家数	副業的農家数					
749世帯	324戸	43.3%	138戸	18戸	31戸	89戸	186戸	1,962人	497人	11,988a

(資料:2010年農林業センサス及び平成22年2月1日現在 毎月人口異動調査)

【農道・林道】

農道延長	林道延長
8,420m	16,320m

(資料:公共施設状況調査による
平成25年3月31日現在)

■商工業

【工業の状況】

事業所数	従業者数	製造品出荷額等
5	60人	82,697万円

(注)従業者4人以上の事業所
(資料:平成22年 工業統計調査)

【商業の状況】

事業所数	従業者数	年間商品販売額
5	64人	37,785万円

(資料:平成19年 商業統計調査)

■建設・住宅

【道路整備状況】

(単位:m)

区分	実延長	舗装延長	改良延長
国道	12,325.0	12,325.0	12,325.0
県道	14,751.5	14,751.5	9,737.5
村道	219,712.3	114,763.8	33,534.7

平成24年4月1日現在 / 資料: 建設省長野国道工事事務所・松本建設事務所・生坂村道路台帳

【橋梁の状況】

(単位:m)

区分	永久橋		混合橋	
	橋数	延長	橋数	延長
国道	18	350.87	—	—
県道	17	342.5	—	—
村道	58	893.1	1	15.3
計	93	1,586.5	1	15.3

【公営住宅等】

公営住宅	村営住宅	計
38戸	17戸	55戸

(資料: 公共施設状況調査による 平成25年3月31日現在)

【住宅等耐震診断(24年度実施分)】

耐震改修	精密診断	建築物耐震診断
1戸	1戸	2戸

■環境

【上水道普及率】

現在給水 区域内人口	現在給水 人口	上水道 普及率
1,992人	1,878人	94.3%

(資料: 生坂村決算資料による 平成23年度末時点)

【廃棄物処理】

ごみ処理年間 総収集量	ごみ処理のうち、リサイクル (資源物)年間総収集量
592t	111t

(資料: 公共施設状況調査による 平成25年3月31日現在)

し尿処理年間 総収集量
189t

【汚水処理の状況】

農業集落排水事業			浄化槽整備推進事業		
処理区域 内人口	水洗便所 設置済人口	終末処理場数	処理区域 内人口	水洗便所 設置済人口	浄化槽設置数
973人	826人	3箇所	1,019人	735人	252箇所

(資料: 生坂村決算資料による 平成23年度末時点)

■福祉

【国民健康保険の状況】

加入世帯	被保険者数		1世帯あたり の保険税	1人あたりの保険税		1人あたり療養諸費用額	
	一般	退職		一般	退職	一般	退職
332世帯	551人	59人	146,148円	79,878円	76,407円	393,924円	278,034円

(資料: 生坂村決算資料による 平成23年度末時点)

【介護サービス受給者数等】

居宅介護(介護予防)サービス受給者数								
要支援1	要支援2	経過的要介護	要介護1	要介護2	要介護3	要介護4	要介護5	総数
2人	14人	0人	19人	22人	15人	15人	9人	96人
地域密着型(介護予防)サービス受給者数								
要支援1	要支援2	経過的要介護	要介護1	要介護2	要介護3	要介護4	要介護5	総数
0人	0人	0人	5人	2人	3人	2人	1人	13人
施設介護サービス受給者数								
介護老人福祉施設			介護老人保健施設			介護療養型医療施設		
15人			7人			1人		

(注) 介護保険事業状況報告による 平成25年2月月報分)

【公立保育所の入所人員】

施設数	園児数	年齢			
		0歳	1・2歳	3歳	4歳以上
1	44人	0人	10人	10人	24人

(注) 福祉行政報告例に基づく 平成25年4月1日時点)

■教育

【小学校の状況】

学校数	学級数	児童数	本務教員数	本務教員1人 あたり児童数	1学級 あたり児童数
1校	6学級	80人	10人	8.0人	13.3人

(資料: 平成24年度 学校基本調査 平成24年5月1日時点)

【中学校の状況】

学校数	学級数	生徒数	本務教員数	本務教員1人 あたり生徒数	1学級 あたり生徒数
1校	3学級	55人	10人	5.5人	18.3人

(資料: 平成24年度 学校基本調査 平成24年5月1日時点)

■交通

【村営バスの状況】

年間利用者数		1日平均利用者数		運行本数	
路線バス	周回バス	路線バス	周回バス	路線バス	周回バス
24,500人	2,399人	82.5人/日	8.1人/日	25本/日	7本/日

(資料: 生坂村決算資料による平成23年度末時点)

■行財政

【普通会計の決算状況】

区分	平成23年度
歳入総額	2,120,770 千円
歳出総額	2,089,116 千円
歳入歳出差引額	31,654 千円
翌年度へ繰越すべき財源	12,430 千円
実質収支	19,224 千円
単年度収支	-7,017 千円
実質単年度収支	72,287 千円

(平成23年度普通会計の歳入)

(単位: 千円)

区分	歳入済額	構成比
地方交付税	1,233,254	58.2%
地方債	246,100	11.6%
県支出金	176,653	8.3%
国庫支出金	119,015	5.6%
村税	166,609	7.9%
繰入金	4,073	0.2%
その他	175,066	8.2%
総額	2,120,770	100.0%

【地方債現在高の状況】

地方債現在高	平成23年度末
普通会計債	2,655,689 千円
簡易水道事業債	168,138 千円
下水道事業債	872,159 千円
総計	3,695,986 千円

(平成23年度普通会計の歳出)

(単位: 千円)

区分	歳出済額	構成比
人件費	345,874	16.6%
扶助費	64,629	3.1%
公債費	426,368	20.4%
積立金	131,980	6.3%
繰出金	177,127	8.5%
普通建設事業費	289,551	13.8%
その他	653,587	31.3%
総額	2,089,116	100.0%

【積立金の状況】

基金現在高	平成23年度末
普通会計分	1,182,687 千円
特別会計分	44,063 千円
総計	1,226,750 千円

【財政健全化指標】

区分	平成24年度	早期健全化基準
実質赤字比率	—	15.00%
連結実質赤字比率	—	20.00%
実質公債費比率	13.7%	25.0%
将来負担比率	27.3%	350.0%
資金不足比率	—	
簡易水道特別会計	—	
農業集落排水特別会計	—	
福祉センター特別会計	—	

【財政状況】

区分	平成23年度
標準財政規模(臨財債含む)	1,388,725 千円
財政力指数	0.141 %
基準財政収入額	175,507 千円
基準財政需要額	1,273,334 千円
標準税収入額等	218,103 千円
経常収支比率	83.1 %

【職員給与等】

区分	平成23年度
ラスパイレス指数	97.0 %
平均給料月額	3,315 百円
平均経年数	24.1 年
平均年齢	44.2 年

【主な公共施設】

区分	施設名称	所在地区
公民館	村民会館	上生坂
児童館	児童館・生涯学習施設たんぼぼ	上生坂
保健センター	健康管理センター	上生坂
老人福祉施設等	デイサービスセンターかしわ荘	上生坂
	高齢者生活福祉センター「ふれあいの里」	上生坂
	認知症対応型通所施設「はるかぜ」	下生坂
福祉施設	村営やまなみ荘	上生坂
授産施設	社会就労センター	下生坂
	社会就労センター 宇留賀分場	宇留賀
	社会就労センター 小立野分場	小立野
体育施設	B&G海洋センター(体育館、プール施設)	上生坂
	スポーツパーク(テニス、マレット、ゲートボール等)	上生坂
	村民グラウンド(野球場施設)	上生坂
社会教育施設	山清路の郷資料館	宇留賀
	農村資料館	上生坂
その他(公園等)	スカイスポーツ公園	日岐
	水鳥公園	日岐
	高津屋森林公園	昭津
	山清路公園	宇留賀
	上野農村公園	草尾