

# 生坂村 統計資料編

## (平成29年度版)

### ■沿革と地勢

生坂村は、縄文・弥生時代から人々の営みが続けられてきており、江戸時代から明治中期までは煙草産業が非常に栄えました。その後、明治末期頃から昭和50年代までは養蚕が村の基幹産業の位置を占めました。さらに昭和60年代には、巨峰産地づくりが開始され、「山清路巨峰」のブランドを確立させるに至っており、生坂は農業立村を続けてきています。

現在の生坂村は昭和32年3月31日に、町村合併促進法により誕生しています。

位置は長野県のほぼ中央にあり、広さは東西5.4km、南北12.2km、面積39.05km<sup>2</sup>で南北に長い形状になっています。

標高は、役場の位置で519m、年間平均気温は11.2度と、松本平に比べ気候は温暖であり、年間降水量も1,000m前後と県内では比較的少なくなっています。

### 【標高と地目別面積】

役場の標高(m)	519
----------	-----

総面積(km <sup>2</sup> )	田(km <sup>2</sup> )	畑(km <sup>2</sup> )	宅地(km <sup>2</sup> )	山林(km <sup>2</sup> )	原野(km <sup>2</sup> )	その他(km <sup>2</sup> )
39.05	1,283	4,270	886	11,654	3,236	17,721


※総面積は国土地理院発表(平成27年10月1日現在)による

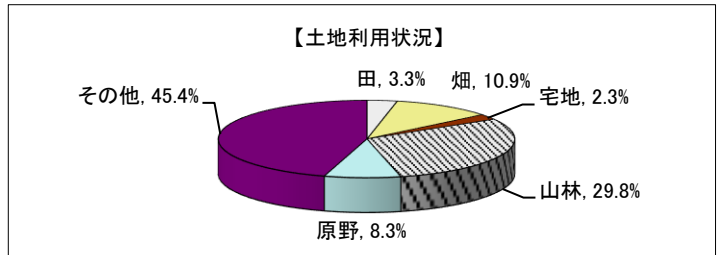
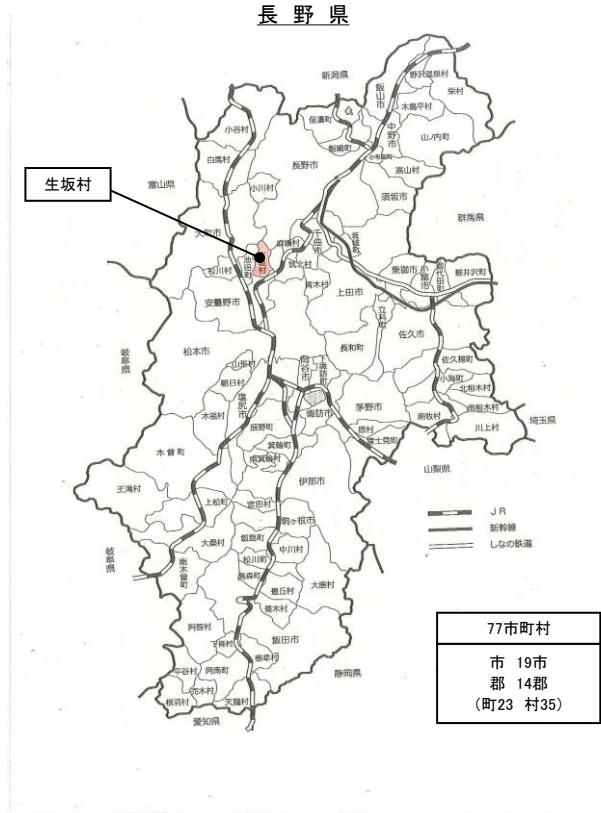
※地目区分及び面積は、平成28年度固定資産概要調書による

### 【地域指定等の状況】

過疎地域	○
山村振興地域	○
特定農山村地域	○

### ■行政情報

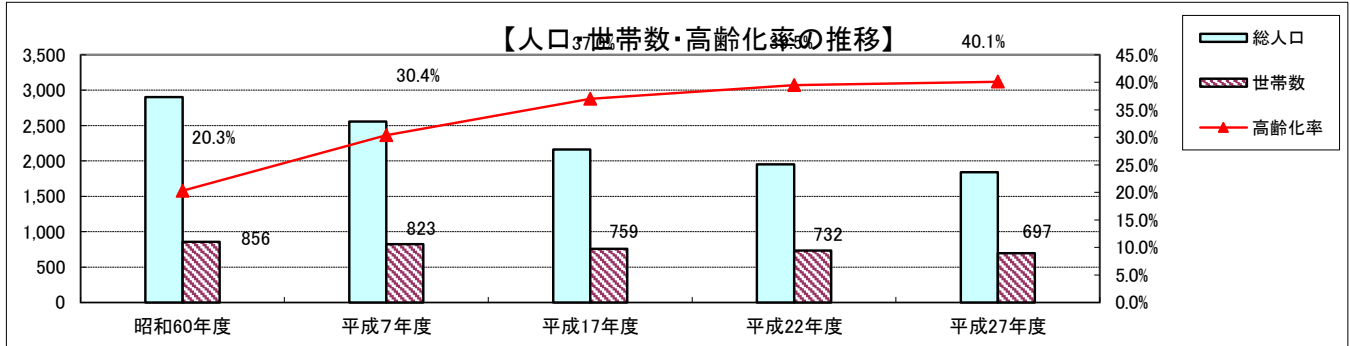
生坂村長	フジサワ ヤスヒコ 藤澤 泰彦	村議会議長	ヒラタ カツアキ 平田 勝章
副村長	(欠)	村議会副議長	タザワ リュウイチ 瀧澤 龍一
役場所在地	〒399-7201 長野県 東筑摩郡 生坂村 5493番地の2		
電話番号	0263-69-3111	FAX番号	0263-69-3115
キャッチフレーズ	山なみに抱かれ いつまでも楽しく暮らせる未来を創り出す村		
基本構想等	生坂村第5次総合計画 (計画期間:平成22年度~平成31年度)		
村会議員数	7人(条例定数8名)	地域指定の状況	過疎地域、山村振興地域
村職員数	39人(平成29年4月1日現在)	村花	ツツジ
農業委員	11人(平成29年4月1日現在)	村木	かしわ
民生児童委員	12人(平成29年4月1日現在)	村章	 昭和43年制定
消防団員数	125人(条例定数120名)		
選挙人名簿登録者数	(男) 799人 (女) 830人 (計) 1,629人 (平成29年4月1日現在)		



【国勢調査】	昭和60年度	平成7年度	平成17年度	平成22年度	平成27年度
総人口	2,904人	2,559人	2,160人	1,953人	1,843人
男／女(人)	1,415/1,489	1,265/1,294	1,066/1,094	949/1,004	888/955
一般世帯数	856戸	823戸	759戸	732戸	697戸
1世帯あたりの人員数(人)	3.39	3.11	2.85	2.67	2.64

15歳未満(人)	448	329	227	193	190
15～64歳(人)	1,866	1,453	1,133	989	914
65歳以上(人)	590	777	800	771	739
うち65歳以上構成比	20.3%	30.4%	37.0%	39.5%	40.1%

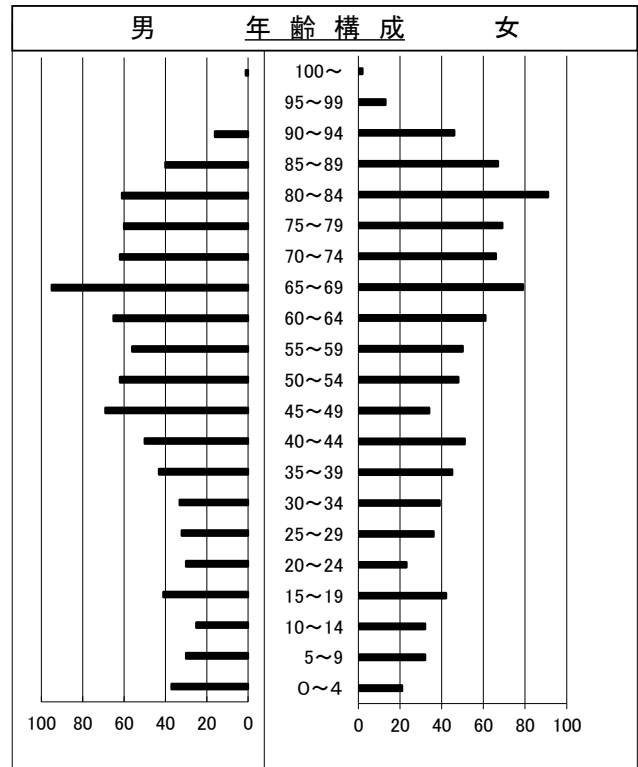
産業別 就業者数 (人)	第1次産業	第2次産業	第3次産業	第4次産業	第5次産業
	423	189	194	144	145
	824	695	434	296	255
	495	498	435	462	501



【5歳階級別人口】 (単位:人)

年齢	男	女	計
0～4	37	21	58
5～9	30	32	62
10～14	25	32	57
15～19	41	42	83
20～24	30	23	53
25～29	32	36	68
30～34	33	39	72
35～39	43	45	88
40～44	50	51	101
45～49	69	34	103
50～54	62	48	110
55～59	56	50	106
60～64	65	61	126
65～69	95	79	174
70～74	62	66	128
75～79	60	69	129
80～84	61	91	152
85～89	40	67	107
90～94	16	46	62
95～99	0	13	13
100～	1	2	3
合計	908	947	1,855

(資料:平成29年4月1日現在 毎月人口異動調査)



■農林水産業

【農家数と販売農家人口及び経営耕地面積】

総世帯数	農家数		販売農家数	農家数			自給的農家数	総人口	販売農家人口	経営耕地面積
	農家率	主業農家数		準主業農家数	副業的農家数					
758世帯	274戸	36.1%	106戸	14戸	22戸	70戸	168戸	1,950人	377人	10,700a

(資料:2015年農林業センサス及び平成27年2月1日現在 毎月人口異動調査)

■商工業

【農道・林道】

農道延長	林道延長
9,142m	16,320m

(資料:公共施設状況調査による平成29年3月31日現在)

【工業の状況】

事業所数	従業者数	製造品出荷額等
4	56人	853百万円

(注)従業者4人以上の事業所  
(資料:平成26年 工業統計調査)

【商業の状況】

事業所数	従業者数	年間商品販売額
17	100人	213百万円

(資料:平成26年 商業統計調査)

【道路整備状況】

(単位:m)

区分	実延長	舗装延長	改良延長
国道	12,325.0	12,325.0	12,325.0
県道	14,742.2	14,742.2	10,410.4
村道	220,224.6	117,137.6	34,194.7

平成29年4月1日現在 / 資料: 長野国道事務所・松本建設事務所・生坂村道路台帳

【橋梁の状況】

(単位:m)

区分	永久橋		混合橋	
	橋数	延長	橋数	延長
国道	18	350.87	—	—
県道	17	342.5	—	—
村道	62	1000.0	1	15.3
計	97	1,693.4	1	15.3

【公営住宅等】

公営住宅	村営住宅	計
38戸	23戸	61戸

(資料: 公共施設状況調査による 平成29年3月31日現在)

【住宅等耐震診断(28年度実施分)】

耐震改修
0戸

■環境

【上水道普及率】

現在給水 区域内人口	現在給水 人口	上水道 普及率
1,757	1,737人	98.9%

(資料: 生坂村決算資料による平成28年度末時点)

【廃棄物処理】

ごみ処理年間 総収集量	ごみ処理のうち、リサイクル (資源物)年間総収集量
585	92t

(資料: 公共施設状況調査による 平成29年3月31日現在)

し尿処理年間 総収集量
160t

【汚水処理の状況】

農業集落排水事業			浄化槽整備推進事業		
処理区域 内人口	水洗便所 設置済人口	終末処理場数	処理区域 内人口	水洗便所 設置済人口	浄化槽設置数
936人	827人	3箇所	713人	697人	258箇所

(資料: 生坂村決算資料による平成28年度末時点)

■福祉

【国民健康保険の状況】

加入世帯	被保険者数		1世帯あたり の保険税	1人あたりの保険税		1人あたり療養諸費用額	
	一般	退職		一般	退職	一般	退職
314世帯	536人	23人	142,092円	87,976円	238,478円	458,690円	979,565円

(資料: 生坂村決算資料による平成27年度末時点)

【介護サービス受給者数等】

居宅介護(介護予防)サービス受給者数								
要支援1	要支援2	経過的要介護	要介護1	要介護2	要介護3	要介護4	要介護5	総数
3人	23人	0人	13人	32人	14人	14人	10人	109人
地域密着型(介護予防)サービス受給者数								
要支援1	要支援2	経過的要介護	要介護1	要介護2	要介護3	要介護4	要介護5	総数
0人	0人	0人	5人	4人	4人	2人	2人	17人
施設介護サービス受給者数								
介護老人福祉施設		介護老人保健施設		介護療養型医療施設				
18人		3人		3人				

(注)介護保険事業状況報告による平成29年2月月報分)

【公立保育所の入所人員】

施設数	園児数	年齢			
		0歳	1・2歳	3歳	4歳以上
1	38人	0人	6人	14人	18人

(注)福祉行政報告例に基づく平成29年4月1日時点)

■教育

【小学校の状況】

学校数	学級数	児童数	本務教員数	本務教員1人 あたり児童数	1学級 あたり児童数
1校	8学級	75人	12人	6.3人	9.4人

(資料: 平成29年度 学校基本調査 平成29年5月1日時点)

【中学校の状況】

学校数	学級数	生徒数	本務教員数	本務教員1人 あたり生徒数	1学級 あたり生徒数
1校	4学級	34人	10人	3.4人	8.5人

(資料: 平成29年度 学校基本調査 平成29年5月1日時点)

【村営バスの状況】

年間利用者数 (最終デマンドバス除く)		1日平均利用者数 (最終デマンドバス除く)		運行本数 (最終デマンドバス除く)	
路線バス	周回バス	路線バス	周回バス	路線バス	周回バス
33,490人	2,067人	113.7人/日	7.0人/日	25本/日	7本/日

(資料: 生坂村決算資料による平成28年度末時点)

■行財政

【普通会計の決算状況】

区 分	平成28年度
歳入総額	2,397,358千円
歳出総額	2,360,266千円
歳入歳出差引額	37,092千円
翌年度へ繰越すべき財源	5,373千円
実質収支	31,719千円
単年度収支	2,977千円
実質単年度収支	210,792千円

(平成28年度普通会計の歳入)

(単位: 千円)

区 分	歳入済額	構成比
地方交付税	1,177,333	49.1%
村税	160,866	6.7%
国庫支出金	195,966	8.2%
県支出金	106,940	4.8%
地方債	348,971	14.6%
繰入金	210,785	8.8%
その他	196,497	8.2%
総額	2,397,358	100.0%

【地方債現在高の状況】

地方債現在高	平成28年度末
普通会計債	2,225,153千円
簡易水道事業債	114,966千円
下水道事業債	621,442千円
総計	2,961,561千円

(平成28年度普通会計の歳出)

(単位: 千円)

区 分	歳出済額	構成比
人件費	320,685	13.6%
扶助費	89,076	3.8%
公債費	475,595	18.0%
積立金	144,777	6.1%
繰出金	193,819	8.2%
普通建設事業費	401,211	17.0%
その他	735,103	31.1%
総額	2,360,266	100.0%

【積立金の状況】

基金現在高	平成28年度末
普通会計分	1,447,406千円
特別会計分	57,557千円
総計	1,504,963千円

【財政健全化指標】

区 分	平成29年度	早期健全化基準
実質赤字比率	—	15.00%
連結実質赤字比率	—	20.00%
実質公債費比率	9.3%	25.0%
将来負担比率	—	350.0%
資金不足比率	—	
簡易水道特別会計	—	
農業集落排水特別会計	—	
福祉センター特別会計	—	

【財政状況】

区 分	平成28年度
標準財政規模(臨財債含む)	1,310,474千円
財政力指数	0.141%
基準財政収入額	174,381千円
基準財政需要額	1,222,496千円
標準税収入額等	214,694千円
経常収支比率	73.4%

【職員給与等】

区 分	平成28年度
ラスパイレス指数	96.2%
平均給料月額	2,945百円
平均経験年数	19.4年
平均年齢	39.9年

【主な公共施設】

区 分	施設名称	所在地区
公民館	村民会館	上生坂
児童館	児童館・生涯学習施設たんぼぼ	上生坂
子育て支援センター	子育て支援センターなのほな	上生坂
保健センター	健康管理センター	上生坂
老人福祉施設等	デイサービスセンターかしわ荘	上生坂
	高齢者生活福祉センター「ふれあいの里」	上生坂
	認知症対応型通所施設「はるかぜ」	下生坂
福祉施設	村堂やまなみ荘	上生坂
授産施設	社会就労センター	下生坂
	社会就労センター 宇留賀分場	宇留賀
	社会就労センター 小立野分場	小立野
体育施設	B&G海洋センター(体育館、プール施設)	上生坂
	スポーツパーク(テニス、マレット、ゲートボール等)	上生坂
	村民グラウンド(野球場施設)	上生坂
社会教育施設	山清路の郷資料館	宇留賀
	農村資料館	上生坂
その他(公園等)	スカイスポーツ公園	日岐
	水鳥公園	日岐
	高津屋森林公園	昭津
	山清路公園	宇留賀
	上野農村公園	草尾